

**ОПИСАНИЕ МЕСТОПОЛОЖЕНИЯ ГРАНИЦ****Публичный сервитут объекта «Газопровод низкого давления», кадастровый номер 50:12:0100102:157**

(наименование объекта, местоположение границ которого описано (далее - объект))

**Раздел 1****Сведения об объекте**

<b>№ п/п</b>	<b>Характеристики объекта</b>	<b>Описание характеристик</b>
<b>1</b>	<b>2</b>	<b>3</b>
1	Местоположение объекта	Московская область, городской округ Мытищи, г. Мытищи
2	Площадь объекта ± величина погрешности определения площади ( $P \pm \Delta P$ )	274 м <sup>2</sup> ± 6 м <sup>2</sup>
3	Иные характеристики объекта	Вид объекта реестра границ: Зона с особыми условиями использования территории Содержание ограничений использования объектов недвижимости в пределах зоны или территории: Публичный сервитут, для целей размещения линейных объектов системы газоснабжения, их неотъемлемых технологических частей. Срок установления 49 лет. Обладатель публичного сервитута: Акционерное Общество "Мособлгаз". Адрес: Московская обл, г. Одинцово, д. Раздоры, 1-й км Рублево-Успенского шоссе, д. 1, корп. Б. Электронная почта: info@mosoblgaz.ru

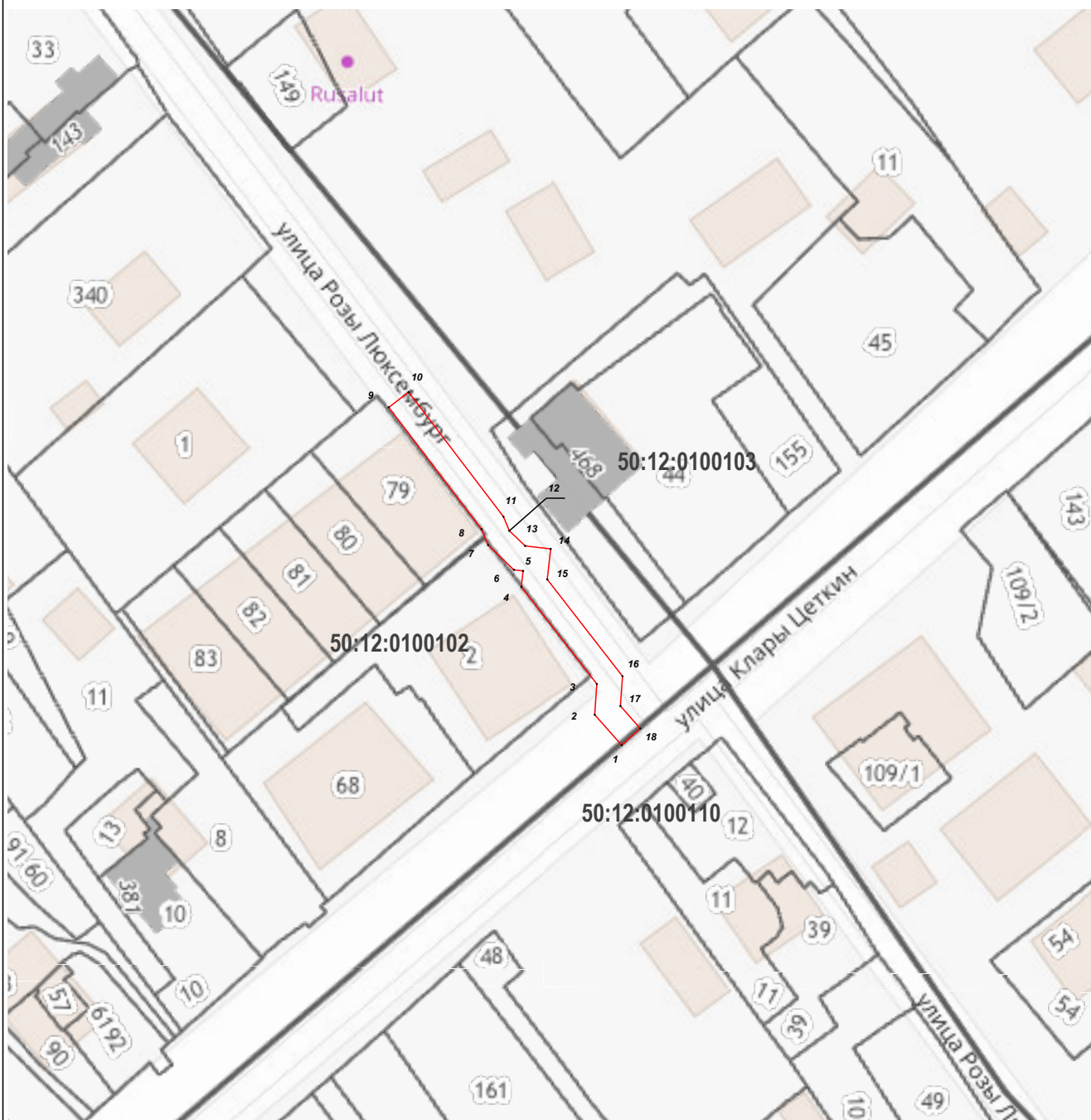
**Раздел 2**

**Сведения о местоположении границ объекта**

<b>1. Система координат</b> МСК-50, зона 2					
<b>2. Сведения о характерных точках границ объекта</b>					
Обозначение характерных точек границ	Координаты, м		Метод определения координат характерной точки	Средняя квадратическая погрешность положения характерной точки (Mt), м	Описание обозначения точки на местности (при наличии)
	X	Y			
1	2	3	4	5	6
1	483 536,05	2 203 747,54	Аналитический метод	0,10	—
2	483 540,89	2 203 743,25		0,10	
3	483 545,79	2 203 743,59		0,10	
4	483 561,31	2 203 731,53		0,10	
5	483 563,84	2 203 731,81		0,10	
6	483 564,02	2 203 730,34		0,10	
7	483 567,94	2 203 726,23		0,10	
8	483 570,49	2 203 725,17		0,10	
9	483 589,94	2 203 710,35		0,10	
10	483 592,38	2 203 713,52		0,10	
11	483 572,49	2 203 728,67		0,10	
12	483 570,25	2 203 729,60		0,10	
13	483 567,83	2 203 732,14		0,10	
14	483 567,34	2 203 736,22		0,10	
15	483 562,49	2 203 735,68		0,10	
16	483 547,04	2 203 747,68		0,10	
17	483 542,29	2 203 747,36		0,10	
18	483 538,70	2 203 750,54		0,10	
1	483 536,05	2 203 747,54	0,10		
<b>3. Сведения о характерных точках части (частей) границы объекта</b>					
1	2	3	4	5	6
—	—	—	—	—	—







Раздел 4  
План границ объекта



Масштаб 1:1 000

Используемые условные знаки и обозначения:

-  7 - характерная точка границы зоны
-  - граница зоны
-  - граница земельного участка по сведениям ЕГРН
-  - граница кадастрового квартала по сведениям ЕГРН

Подпись \_\_\_\_\_



Дата « 1 » декабря 20 22 г.

Место для оттиска печати (при наличии) лица, составившего описание местоположения границ объекта